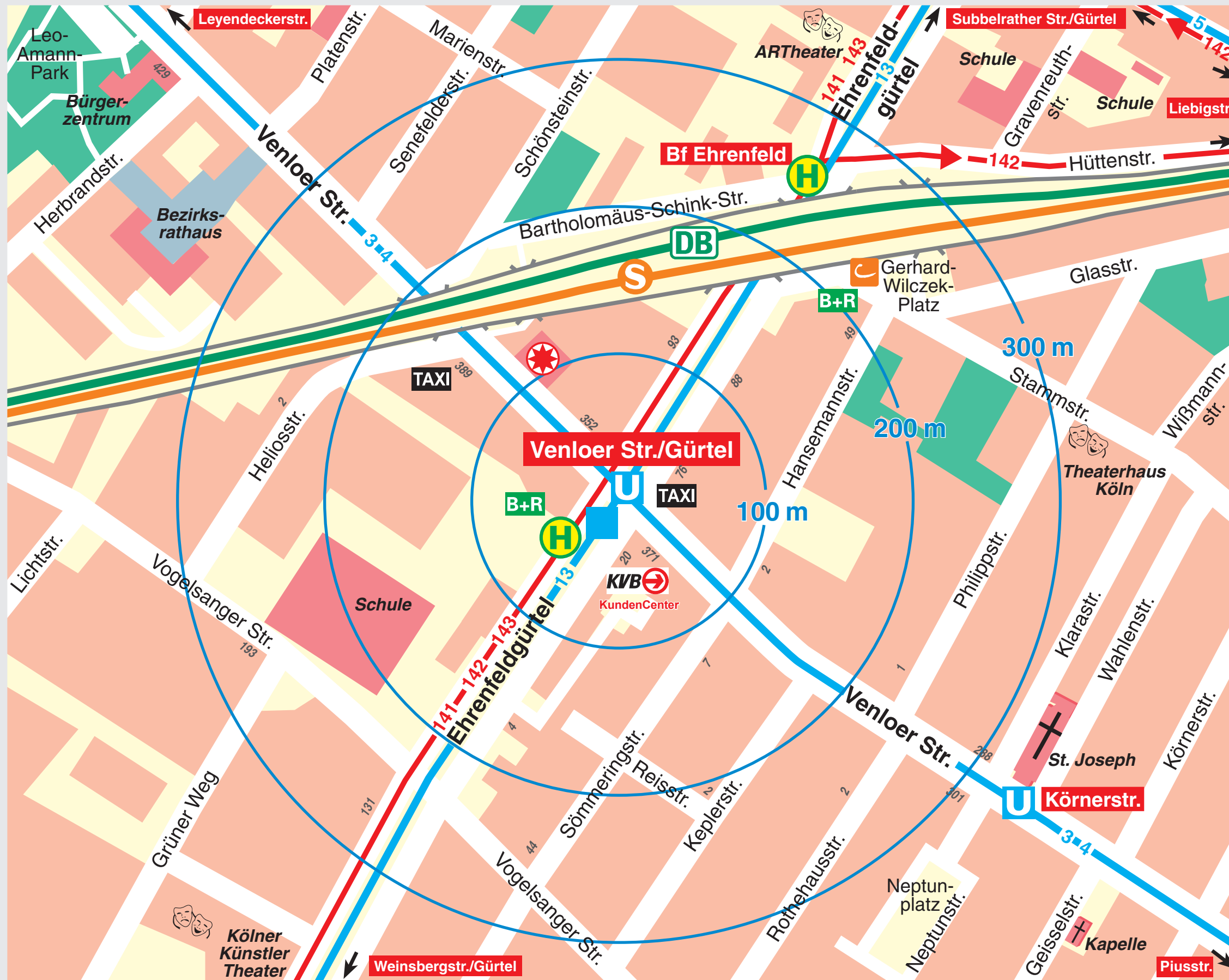
















Umgebungsplan

Venloer Str. / Gürtel



-  Stadtbahn-Haltestelle unterirdisch
-  Stadtbahn-Haltestelle
-  Stadtbahnlinie
-  Bus-Haltestelle
-  Buslinie
-  DB-Haltepunkt
-  S-Bahn-Haltepunkt
-  Bike & Ride
-  Taxisstand
-  Theater/ Kleinkunst
-  Polizei
-  cambio-carsharing
-  Hausnummer
-  Fußgängerzone

Kartographie: Amt für Liegenschaften, Vermessung und Kataster 2021